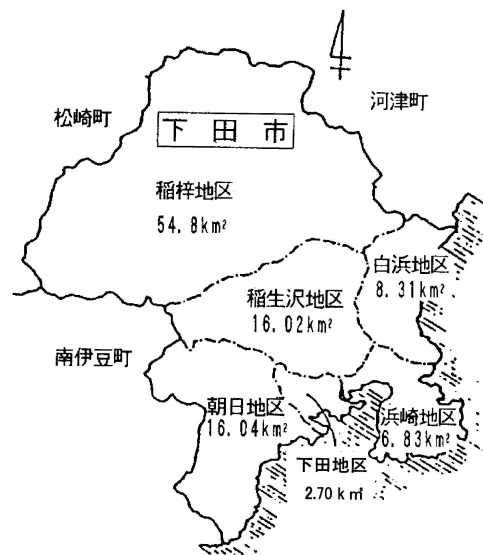
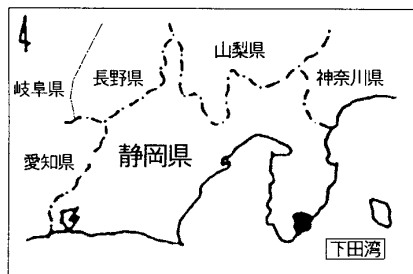



1 自然

1 市の概要

- (1) 位 置 東経 138度57分 北緯 34度40分
- (2) 面 積 104.70km²
- (3) 住民登録人口 27,373人 (平成15年4月1日現在)
- (4) 世 帯 数 11,434世帯 (平成15年4月1日現在)
- (5) 国勢調査人口 27,798人 (平成12年10月1日現在)
- (6) 市 の 形 態 観光及び水産都市
- (7) 町 村 合 併 昭和30年3月31日 下田町、稲梓村、稲生沢村、白浜村、浜崎村、朝日村の6カ町村が合併して下田町と称す。
- (8) 市 制 施 行 昭和46年1月1日
- (9) 市役所所在地 静岡県下田市東本郷1丁目5番18号



2 下田市の紋章



現在 4個の「下 ⊕」の字をあわせて、中に「田 ⊕」の字を作り、いかりの形で港を意味し、下田市を示す。

過去 農業を、4つの点といかりの柄で「米 ⊕」、そして「田 ⊕」の字で表している。また、港をいかりの形で象徴して黒船が来航した歴史を物語り、わが国の文明の出発港を、意味する。

将来 扇面に4個の日の丸「☀」があり、それによって日本であること「日本の下田」ということを意味する。また、末広という意味で下田市の発展を祝福する。

3 道路 (平成14年度整備状況)

(単位: m、%)

区 分		総延長	砂利道	舗装道	舗装率
国	道	26,592	0	26,592	100.0
県道	主要地方道	8,802	0	8,802	100.0
	一般県道	11,651	0	11,651	100.0
市	道	232,856	57,743	175,113	75.2
計		279,901	57,743	222,158	79.4

資料:建設課

4 河川 (平成14年度整備状況)

(単位: m)

区 分	橋 数	延 長
非 永 久 橋	12	61
永 久 橋	190	1,737
計	202	1,798

資料:建設課

5 公営住宅 (平成15年4月1日現在)

(単位: 戸)

区 分	戸 数
木 造	91
非 木 造	66
計	157

資料:建設課

6 公園整備の状況 (平成15年3月31日現在)

(単位: ha、m²)

種 別	公 園 名	面 積	一人当たり公園面積
住区基幹公園	街区公園	1.26	0.46
〃	〃		
〃	〃		
〃	〃		
〃	近隣公園	2.44	0.89
都市基幹公園	総合公園	38.26	13.88
〃	〃		
合 計		41.96	15.23

資料:建設課

7 土地の地目別面積 (各年1月1日現在)

(単位: m²)

区 分	総地積		田		畑		宅地		山林		原野		他雑種地	
	件数	面積	件数	面積	件数	面積	件数	面積	件数	面積	件数	面積	件数	面積
平成11年度	104,670,000	3,410,580	3,814,088	3,574,679	60,828,414	25,239,037	7,803,202							
平成12年度	104,670,000	3,399,697	3,813,423	3,581,221	60,710,093	25,165,446	8,000,120							
平成13年度	104,670,000	3,391,269	3,806,521	3,604,415	60,488,810	24,908,535	8,470,450							
平成14年度	104,670,000	3,377,619	3,801,537	3,623,613	60,239,371	24,252,409	9,375,451							
平成15年度	104,700,000	3,342,763	3,801,903	3,638,002	60,011,799	23,005,670	10,899,863							

資料: 税務課

8 農地転用状況

(単位: 件、a)

区 分	総 数		宅 地		そ の 他	
	件数	面積	件数	面積	件数	面積
平成10年度	46	147	25	77	21	70
平成11年度	46	111	24	62	22	49
平成12年度	49	134	26	68	23	66
平成13年度	37	94	18	53	19	41
平成14年度	38	85	21	56	17	29

資料: 農林水産課

9 土地利用申請状況

(単位: 件、m²)

区 分	住宅用地		工場用地		その他の用地		合 計	
	件数	面積	件数	面積	件数	面積	件数	面積
平成10年度	1	2,378	-	-	1	20,110	2	22,488
平成11年度	-	-	-	-	2	13,902	2	13,902
平成12年度	-	-	-	-	-	-	-	-
平成13年度	-	-	-	-	1	2,445	1	2,445
平成14年度	-	-	-	-	-	-	-	-

資料: 市長公室

10 月別気象状況(平成14年)

年月	気温()			平均湿度(%)	降水量(mm)	天気日数			平均風速(m/s)
	平均	最高	最低			晴	曇	雨	
平成14年	17.0	25.0	17.0	76.0	1842.0	212	93	60	1.1
14年 1月	7.9	17.3	7.9	64.7	124.0	23	4	4	1.9
2月	7.7	15.7	7.7	68.9	45.5	19	6	3	1.0
3月	12.5	22.2	12.5	65.6	199.5	18	6	7	1.4
4月	16.3	24.5	16.3	71.9	63.0	12	16	2	1.1
5月	18.6	26.1	18.6	81.2	123.5	10	12	9	0.8
6月	21.2	28.3	21.2	84.8	266.0	14	7	9	0.8
7月	27.3	33.2	27.3	87.0	258.0	15	10	6	1.3
8月	27.6	35.0	27.6	84.5	201.0	23	5	3	1.0
9月	23.8	32.2	23.8	80.7	213.5	16	9	5	0.5
10月	19.1	27.9	19.1	79.5	235.0	22	5	4	0.9
11月	12.5	19.0	12.5	68.4	26.5	22	6	2	1.3
12月	9.4	19.0	9.4	74.4	86.5	18	7	6	0.9

資料:下田消防署

平成14年(1月~12月)の天候別 (() は昨年の数値)



212日
(217日)



93日
(92日)



60日
(56日)

