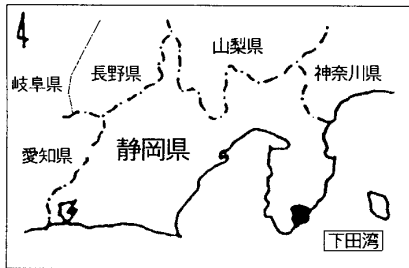


1 市の概要


- (1) 位 置 東経 138度57分 北緯 34度40分
- (2) 面 積 104.38km² (平成31年1月1日現在)
- (3) 住民登録人口 21,492人 (平成31年4月1日現在)
- (4) 世帯数 10,786世帯 (平成31年4月1日現在)
- (5) 国勢調査人口 22,916人 (平成27年10月1日現在)

- (6) 市の形態 観光及び水産都市
- (7) 町村合併 昭和30年3月31日 下田町、稲梓村、稲生沢村、白浜村、浜崎村、朝日村の6カ町村が合併して下田町と称す。

- (8) 市制施行 昭和46年1月1日
- (9) 市役所所在地 静岡県下田市東本郷一丁目5番18号



2 下田市の紋章



現在 4個の「下→𠂔」の字をあわせて、中に「田→⊕」の字を作り、いかりの形で港を意味し、下田市を示す。

過去 農業を、4つの点といかりの柄で「米→✱」、そして「田→⊕」の字で表している。また、港をいかりの形で象徴して黒船が来航した歴史を物語り、わが国の文明の出発港を、意味する。

将来 扇面に4個の日の丸「☀」があり、それによって日本であること「日本の下田」ということを意味する。また、末広という意味で下田市の発展を祝福する。

3 道路（平成31年4月1日現在）

（単位：m）

区 分		実延長	砂利道	舗装道	舗装率
国	道	25,997	0	25,997	100.0%
県 道	主要地方道	8,844	0	8,844	100.0%
	一般県道	12,249	0	12,249	100.0%
市	道	234,028	57,342	176,686	75.5%
計		281,118	57,342	223,776	79.6%

資料：建設課

4 橋 梁（平成31年4月1日現在）

（単位：m）

区 分	橋 数	延 長
非 永 久 橋	4	16
永 久 橋	200	1,779
計	204	1,795

資料：建設課

5 公営住宅（平成31年4月1日現在）

（単位：戸）

区 分	戸 数
木 造	35
非 木 造	66
計	101

資料：建設課

6 公園整備の状況（平成31年4月1日現在）

（単位：㎡）

種 別	公 園 名	面 積	一人当たり公園面積		
住区基幹公園	街区公園	立 野 公 園	3,001	0.14	
	〃	〃	小 山 田 公 園	3,201	0.15
	〃	〃	中 村 東 公 園	1,966	0.09
	〃	〃	中 村 中 央 公 園	4,352	0.20
	〃	近隣公園	本 郷 公 園	24,400	1.14
都市基幹公園	総合公園	下 田 公 園	264,978	12.32	
	〃	〃	敷 根 公 園	118,617	5.52
その他	都市緑地	ペリー上陸記念公園	729	0.03	
その他	都市緑地	汐 見 台 公 園	3,573	0.17	
合	計		424,817	19.76	

資料：建設課

7 土地の地目別面積 (各年1月1日現在)

(単位:㎡)

区 分	総地積	田	畑	宅地	山林	原野	雑種地その他
平成26年度	104,710,000	3,298,269	3,768,180	3,813,254	59,162,008	20,809,206	13,859,083
平成27年度	104,710,000	3,287,393	3,747,659	3,816,606	59,175,304	20,812,908	13,870,130
平成28年度	104,380,000	3,280,536	3,736,370	3,805,101	59,528,257	21,107,380	12,922,356
平成29年度	104,380,000	3,267,070	3,719,197	3,810,386	59,510,080	21,102,504	12,970,763
平成30年度	104,380,000	3,262,247	3,711,819	3,805,900	59,490,692	21,087,031	13,022,311
令和元年度	104,380,000	3,256,007	3,710,048	3,810,435	59,474,770	21,084,053	13,044,687

資料:税務課
(概要調書)

8 農地転用状況

(単位:件、a)

区 分	総 数		宅 地		そ の 他	
	件数	面積	件数	面積	件数	面積
平成26年度	29	121	9	23	20	98
平成27年度	20	99	9	53	11	46
平成28年度	13	44	5	13	8	31
平成29年度	9	38	6	19	3	19
平成30年度	10	65	2	4	8	61

資料:産業振興課

9 漁港施設(第1種漁港) (平成31年3月31日現在)

(単位:m)

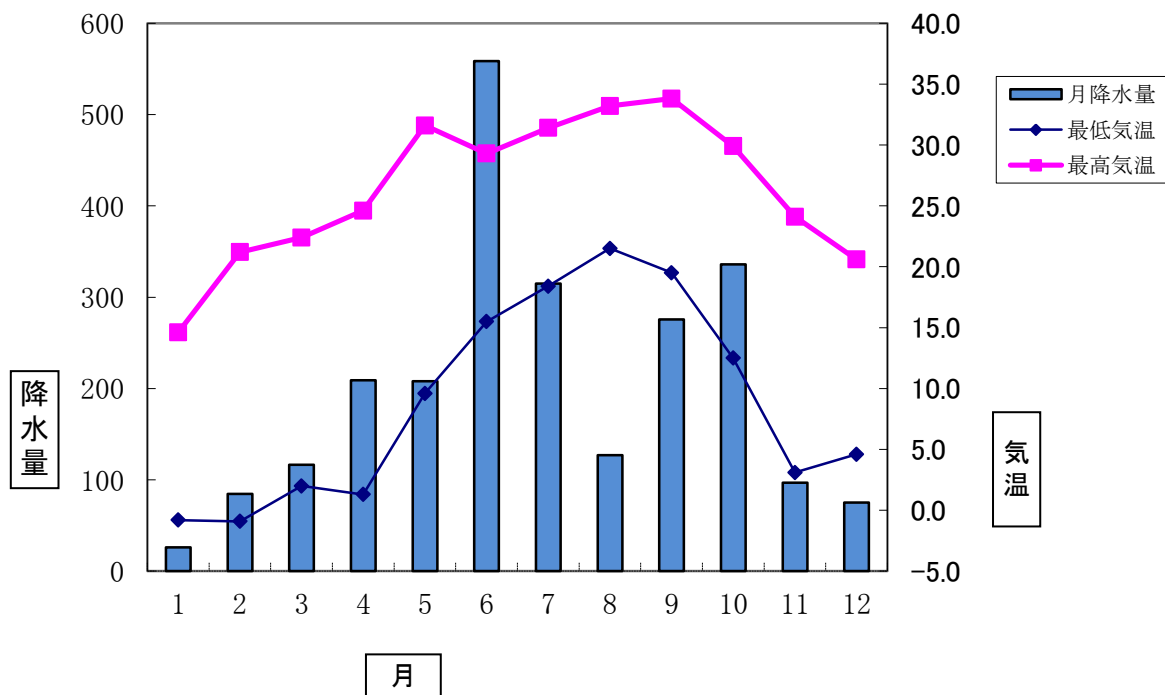
漁港名	外郭施設				係留施設			
	防波堤	護岸	その他	計	岸壁さん橋	船揚場	物揚場	計
白 浜	862.00	581.00	30.30	1,473.30	-	355.60	276.00	631.60
外 浦	163.50	367.00	72.20	602.70	-	87.00	91.80	178.80
須 崎	317.85	795.90	42.00	1,155.75	263.60	203.00	318.90	785.50
吉 佐 美	119.60	222.80	44.00	386.40	-	97.20	-	97.20
田 牛	332.40	578.09	-	910.49	-	80.00	103.50	183.50
計	1,795.35	2,544.79	188.50	4,528.64	263.60	822.80	790.20	1,876.60

※護岸の距離には、「陸閘」部分を含む。

資料:産業振興課

10 月別気象状況

年月	気温(℃)			雨量(mm)			降雨日数(日)	平均風速(m/s)
	平均	最高	最低	時間最大	日積算最大	月積算		
平成31年・令和元年	17.4	33.8	-0.9	62.5	174.0	2428.0	151	-
1月	7.8	14.6	-0.8	4.5	18.5	26.0	6	1.6
2月	9.2	21.2	-0.9	9.0	23.5	84.5	10	1.1
3月	11.5	22.4	2.0	8.5	25.0	116.5	13	1.4
4月	14.1	24.6	1.3	18.0	64.0	209.0	15	1.2
5月	19.1	31.6	9.6	21.0	85.0	208.0	10	1.0
6月	21.8	29.3	15.5	35.5	121.0	558.5	20	1.1
7月	24.6	31.4	18.4	29.5	93.0	315.0	20	1.1
8月	27.9	33.2	21.5	31.0	50.0	127.0	11	1.4
9月	25.7	33.8	19.5	62.5	174.0	275.5	9	1.1
10月	21.0	29.9	12.5	34.5	148.0	336.0	14	1.1
11月	15.1	24.1	3.1	20.0	26.0	97.0	10	1.0
12月	11.5	20.6	4.6	8.5	24.0	75.0	13	1.2



資料: 下田地区消防組合