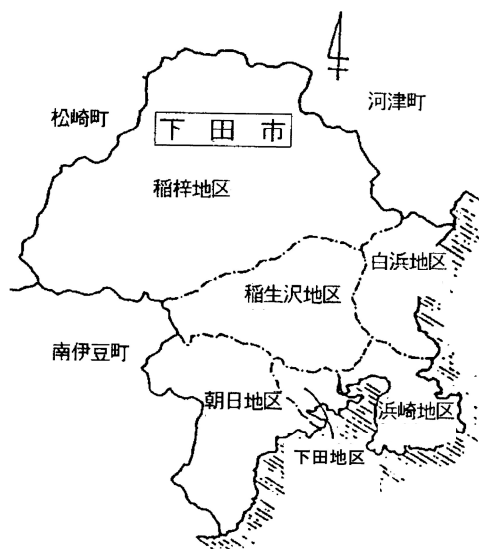
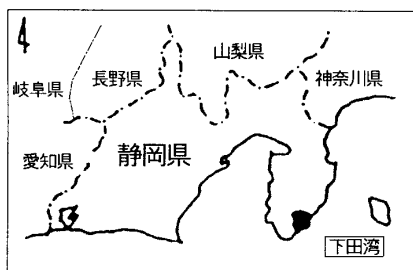


1 市の概要


- (1) 位 置 東経 138度57分 北緯 34度40分
- (2) 面 積 104.38km² (令和5年1月1日現在)
- (3) 住民登録人口 20,287人 (令和5年4月1日現在)
- (4) 世 帯 数 10,522世帯 (令和5年4月1日現在)
- (5) 国勢調査人口 20,183人 (令和2年10月1日現在)

- (6) 市 の 形 態 観光及び水産都市
- (7) 町 村 合 併 昭和30年3月31日 下田町、稲梓村、稲生沢村、白浜村、浜崎村、朝日村の6カ町村が合併して下田町と称す。

- (8) 市 制 施 行 昭和46年1月1日
- (9) 市役所所在地 静岡県下田市東本郷一丁目5番18号



2 下田市の紋章



現在 4個の「下→卞」の字をあわせて、中に「田→⊕」の字を作り、いかりの形で港を意味し、下田市を示す。

過去 農業を、4つの点といかりの柄で「米→✱」、そして「田→⊕」の字で表している。
また、港をいかりの形で象徴して黒船が来航した歴史を物語り、わが国の文明の出発港を、意味する。

将来 扇面に4個の日の丸「☀」があり、それによって日本であること「日本の下田」ということを意味する。また、末広という意味で下田市の発展を祝福する。

3 道路 (令和5年4月1日現在)

(単位: m)

区 分		実延長	砂利道	舗装道	舗装率
国	道	26,730	0	26,730	100.0%
県 道	主要地方道	8,852	0	8,852	100.0%
	一般県道	12,451	0	12,451	100.0%
市	道	233,827	56,851	176,976	75.7%
計		281,860	56,851	225,009	79.8%

資料:建設課

4 橋 梁 (令和5年4月1日現在)

(単位: m)

区 分	橋 数	延 長
非 永 久 橋	4	16
永 久 橋	198	1,780
計	202	1,796

資料:建設課

5 公営住宅 (令和5年4月1日現在)

(単位: 戸)

区 分	戸 数
木 造	34
非 木 造	66
計	100

資料:建設課

6 公園整備の状況 (令和5年4月1日現在)

(単位: m²)

種 別	公 園 名	面 積	一人当たり公園面積		
住区基幹公園	街区公園	立 野 公 園	3,001	0.15	
	〃	〃	小 山 田 公 園	3,201	0.16
	〃	〃	中 村 東 公 園	1,966	0.10
	〃	〃	中 村 中 央 公 園	4,352	0.22
	〃	近隣公園	本 郷 公 園	24,400	1.22
都市基幹公園	総合公園	下 田 公 園	264,978	13.27	
	〃	〃	敷 根 公 園	118,617	5.94
その他	都市緑地	ペリー上陸記念公園	729	0.04	
	〃	都市緑地	汐 見 台 公 園	3,573	0.18
	〃	都市緑地	弁天橋ボードウォーク	419	0.02
	〃	都市緑地	大 工 町 プ レ イ ス	97	0.00
	〃	都市緑地	しだれ桃の里公園	750	0.04
	〃	都市緑地	天 神 公 園	365	0.02
	〃	都市緑地	子 育 て 地 蔵 広 場	338	0.02
	合 計			426,786	21.37

資料:建設課

7 土地の地目別面積 (各年1月1日現在)

(単位:㎡)

区 分	総地積	田	畑	宅地	山林	原野	雑種地その他
平成30年度	104,380,000	3,262,247	3,711,819	3,805,900	59,490,692	21,087,031	13,022,311
令和元年度	104,380,000	3,256,007	3,710,048	3,810,435	59,474,770	21,084,053	13,044,687
令和2年度	104,380,000	3,249,507	3,700,921	3,804,759	59,188,914	20,989,813	13,446,086
令和3年度	104,380,000	3,242,476	3,689,240	3,801,116	59,133,519	20,987,627	13,526,022
令和4年度	104,380,000	3,237,110	3,678,594	3,801,198	59,134,084	20,987,398	13,541,616
令和5年度	104,380,000	3,226,337	3,670,622	3,802,840	59,132,588	20,970,572	13,577,041

資料:税務課
(概要調書)

8 農地転用状況

(単位:件、a)

区 分	総 数		宅 地		そ の 他	
	件数	面積	件数	面積	件数	面積
平成30年度	10	65	2	4	8	61
令和元年度	11	36	7	26	4	10
令和2年度	12	82	4	6	8	76
令和3年度	14	54	8	18	6	36
令和4年度	12	78	6	38	6	40

資料:産業振興課

9 漁港施設(第1種漁港) (令和5年3月31日現在)

(単位:m)

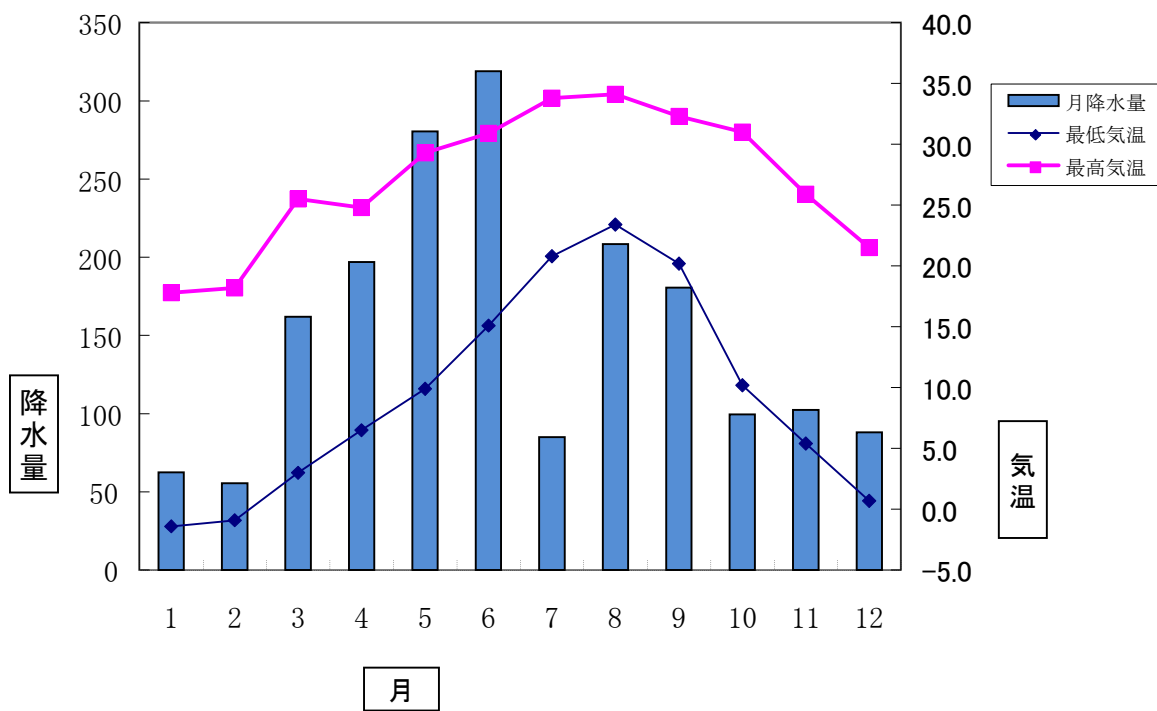
漁港名	外郭施設				係留施設			
	防波堤	護岸	その他	計	岸壁さん橋	船揚場	物揚場	計
白 浜	862.00	581.00	30.30	1,473.30	-	355.60	276.00	631.60
外 浦	163.50	367.00	72.20	602.70	-	87.00	91.80	178.80
須 崎	317.85	795.90	42.00	1,155.75	263.60	203.00	318.90	785.50
吉 佐 美	129.80	222.80	44.00	396.60	-	105.00	-	105.00
田 牛	332.40	578.09	-	910.49	-	80.00	103.50	183.50
計	1,805.55	2,544.79	188.50	4,538.84	263.60	830.60	790.20	1,884.40

※護岸の距離には、「陸間」部分を含む。

資料:産業振興課

10 月別気象状況

年月	气温(°C)			雨量(mm)			降雨日数(日)	平均風速(m/s)
	平均	最高	最低	時間最大	日積算最大	月積算		
令和4年	17.9	34.1	-1.4	27.5	97.5	1840.5	120	-
1月	7.4	17.8	-1.4	10.5	47.5	62.5	8	1.4
2月	8.8	18.2	-0.9	4.5	17.5	55.5	10	1.1
3月	13.4	25.5	3.0	23.0	32.5	162.0	13	1.1
4月	16.4	24.8	6.5	13.5	69.0	197.0	9	1.5
5月	18.9	29.3	9.9	13.0	83.0	280.5	10	1.2
6月	22.7	30.9	15.1	23.5	97.5	319.0	15	1.2
7月	27.1	33.8	20.8	26.5	30.5	85.0	5	1.5
8月	28.2	34.1	23.4	27.5	29.0	208.5	14	1.0
9月	26.5	32.3	20.2	10.0	48.0	180.5	13	1.0
10月	19.0	31.0	10.2	15.5	36.5	99.5	9	0.9
11月	15.4	25.9	5.4	20.0	75.0	102.5	5	1.5
12月	10.4	21.5	0.7	6.5	29.0	88.0	9	1.5



資料:下田地区消防組合