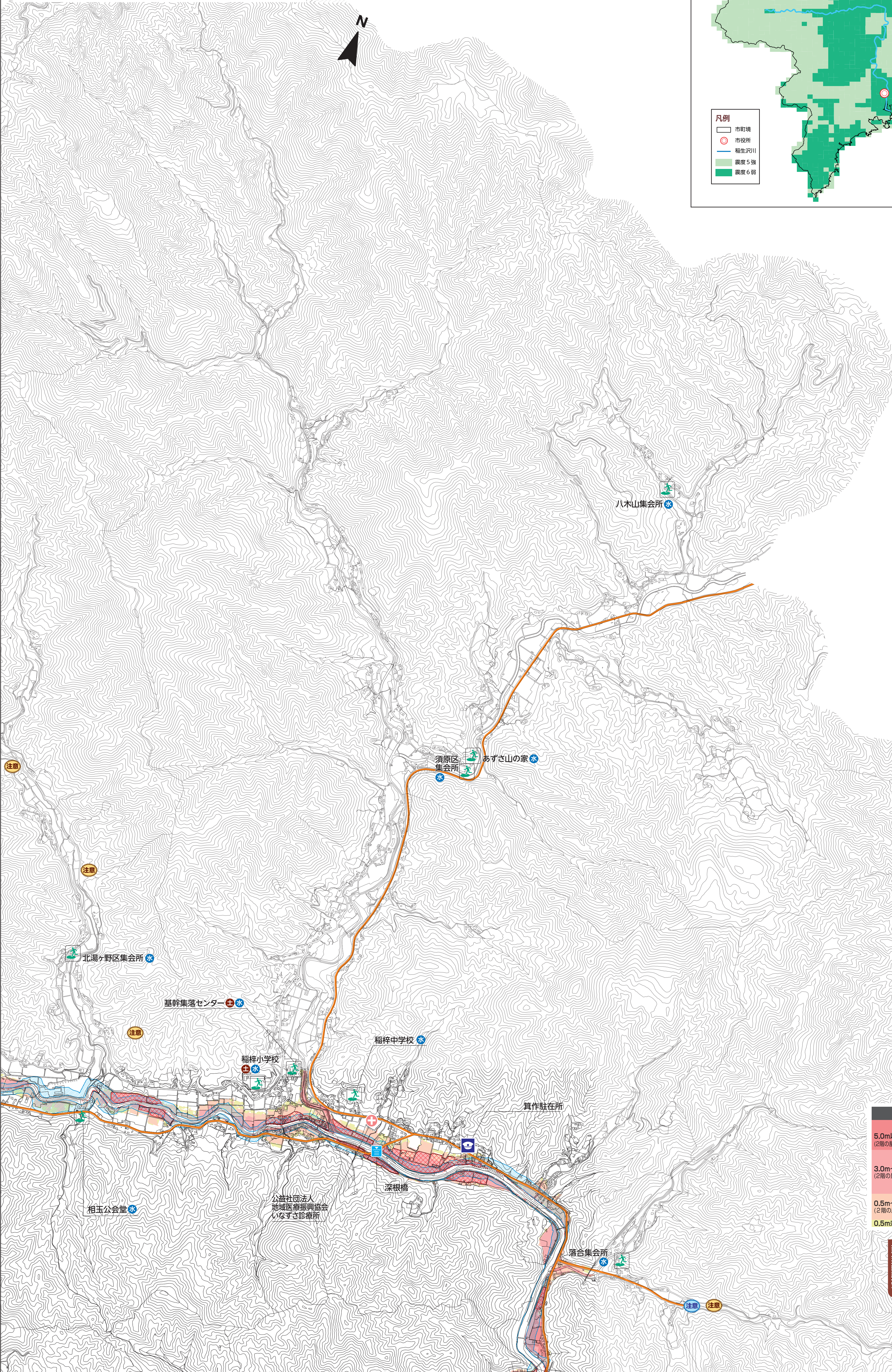
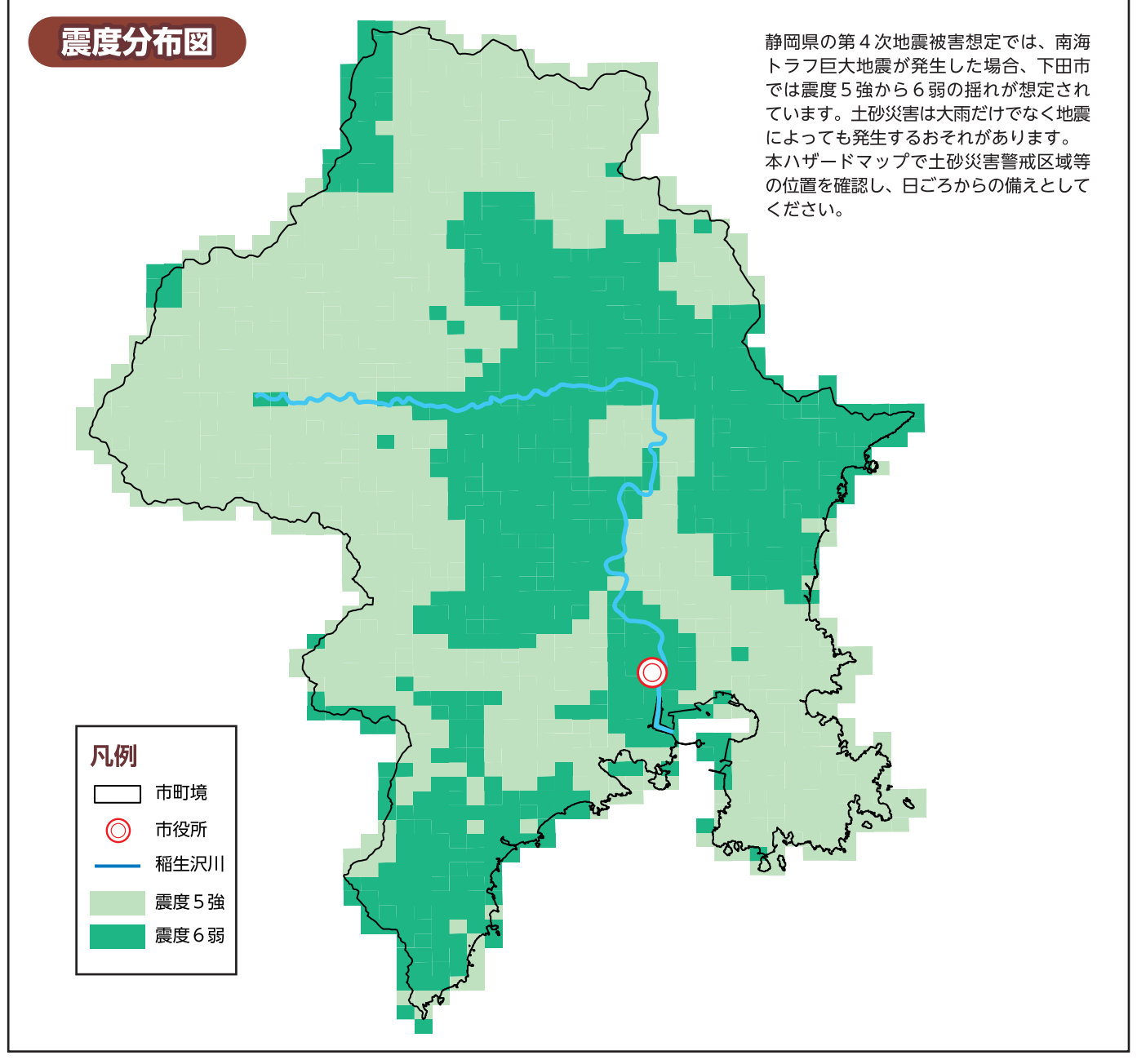
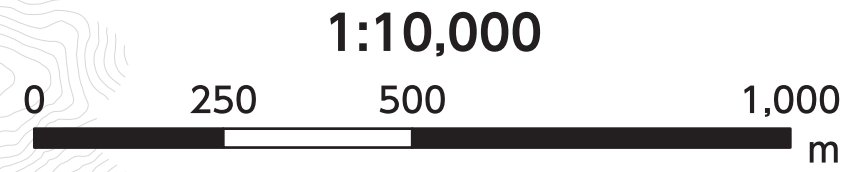


下田市 土砂災害・洪水ハザードマップ

稲梓地区 2

下田市土砂災害・洪水ハザードマップでは、土砂災害の危険のおそれがある箇所及び静岡県によって想定された稲生沢川における最大規模の浸水想定区域（稲生沢川流域の15時間の総雨量678.5mm）を示しています。
河崖侵食、氾濫流の指定範囲及び最上階が浸水するおそれがある場所は、早期の避難が必要となる区域です。
 実際の災害が常に想定通りの結果となるわけではありませんが、各自が避難の目安としてお使いください。



凡例

- 指定避難所**
 - ※ ⊕：土砂災害時に避難可能
 - ⊕：洪水時に避難可能
- 医療機関
- 警察署
- 水位観測所
- 国道県道

土砂災害

- 特別警戒区域・急傾斜地
- 警戒区域・急傾斜地
- 特別警戒区域・土石流
- 警戒区域・土石流
- 警戒区域・地すべり
- 急傾斜地崩壊危険箇所
- 土石流危険区域
- 地すべり危険箇所
- 主流路

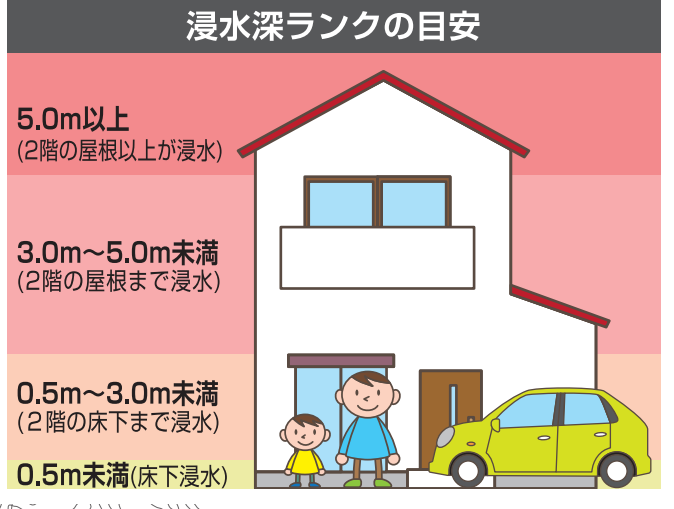
浸水想定区域

- 10m以上 20m未滿
- 5m以上 10m未滿
- 3m以上 5m未滿
- 0.5m以上 3m未滿
- 0.5m未滿

- 氾濫流
- 河岸侵食

その他注意箇所

- ⊕：土砂・倒木等に注意が必要な箇所
- ⊕：浸水等に注意が必要な箇所



指定避難所	名称	住所
⊕	基幹集落センター	椎原 290-1
⊕	稲梓小学校	椎原 224
⊕	稲梓中学校	眞作 350
⊕	落合集会所	落合 276
⊕	八木山集会所	須原 829
⊕	あずさ山の家	須原 1322
⊕	須原集会所	須原 1325-4
⊕	相玉公会堂	相玉 282-3
⊕	北湯ヶ野集会所	北湯ヶ野 332