

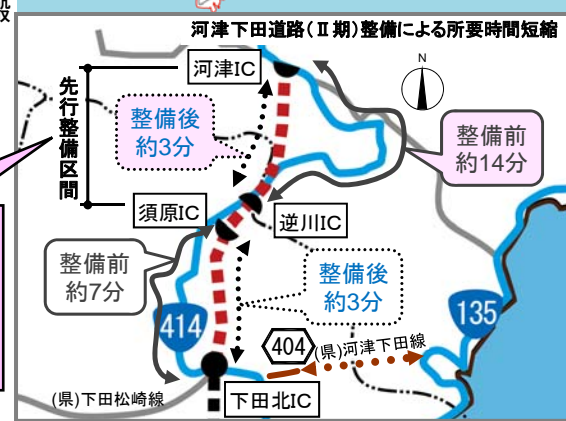
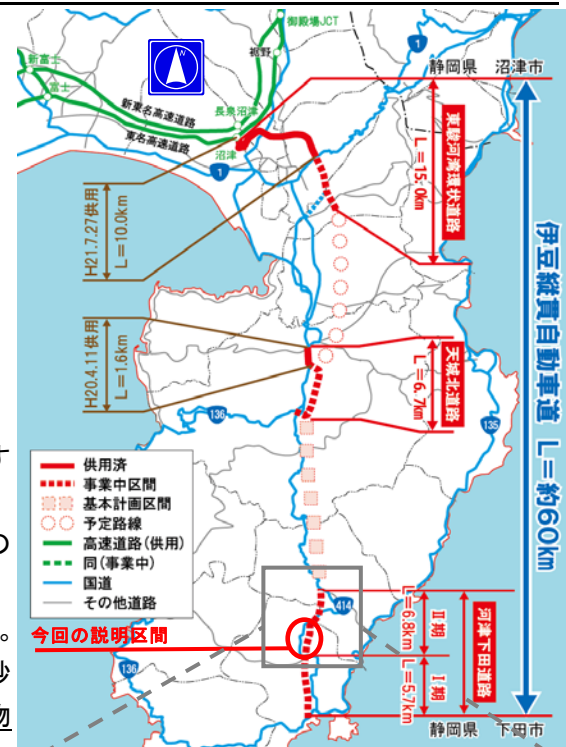
～未来へアクセス～ 伊豆縦貫自動車道 河津下田道路Ⅱ期

国土交通省では、「伊豆縦貫自動車道」のみちづくりを進めています。その中で、平成24年4月に「河津下田道路Ⅱ期」が事業化されましたので、その計画についてお知らせします

1. 計画道路の概要

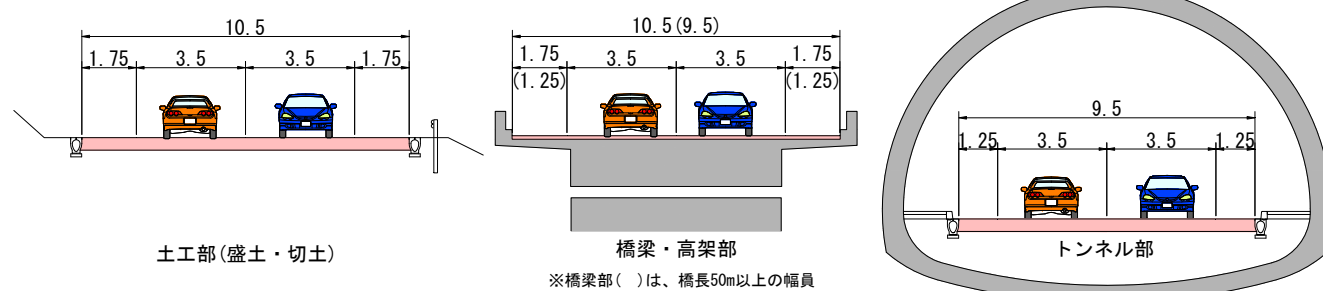
路線名：伊豆縦貫自動車道 河津下田道路(Ⅱ期)
 区間：河津町梨本(河津IC(仮称))から
 下田市箕作(下田北IC(仮称))まで
 延長：6.8km
 設計速度：80km/h
 道路規格：第1種第3級 自動車専用道路(無料)
 車線数：2車線
 ランプ規格：B規格 (設計速度：40km/h)

- 河津下田道路は、高規格幹線道路「伊豆縦貫自動車道」の一部を構成し、南伊豆地域への高速交通サービスを提供する道路です。
- 国道414号夏季大型車通行止め区間の解消や、観光交通の集中による国道135号の交通混雑の緩和が期待されます。この為、河津IC(仮称)～逆川IC(仮称)間を先行整備します。
- 伊豆半島の中央部に規格の高い道路をつくることで、土砂崩れによる通行止めを防ぐことができ、緊急車両・緊急物資の輸送路として機能します。
- 工事着手前に、建設機械や資器材の搬入出、土砂等の運搬に必要な工事用道路を整備します。



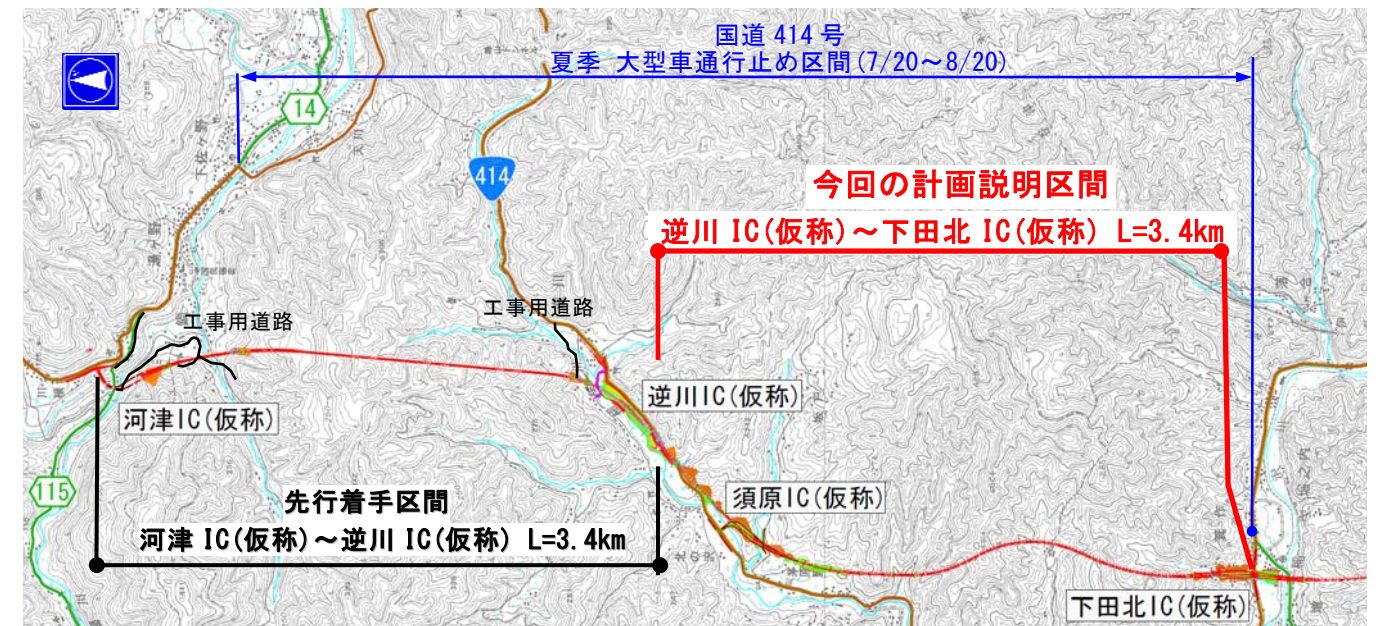
- ・走行時間短縮
- ・夏季通行規制の一部解消
- ・大型車相互通行可能

2. 標準幅員



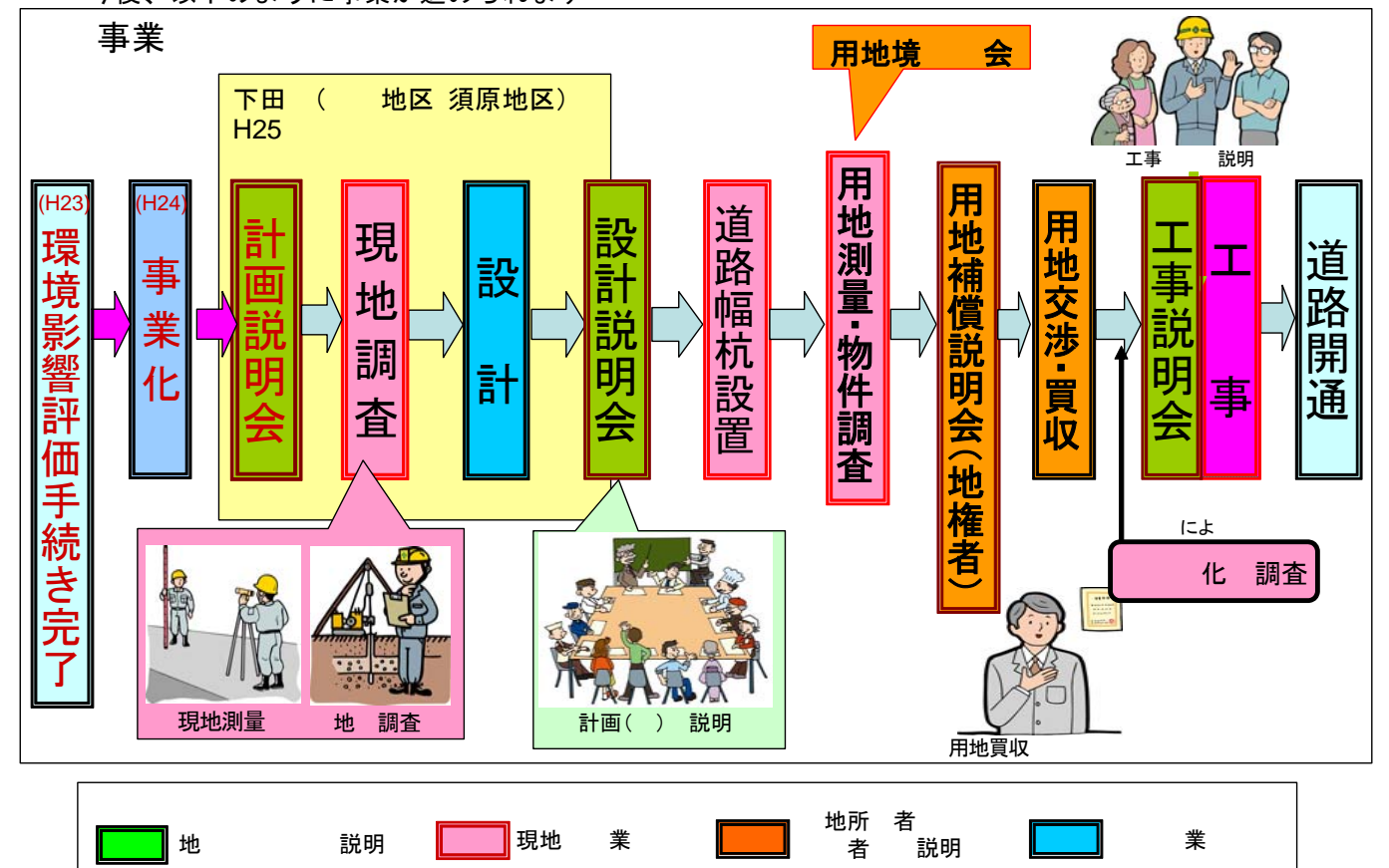
3. 今回の説明区間

■河津下田道路Ⅱ期[逆川IC(仮称)～下田北IC(仮称)] L=3.4km



4. 事業の進め方

今後、以下のように事業が進められます



地 説明 現地 業 地所 者 説明 業